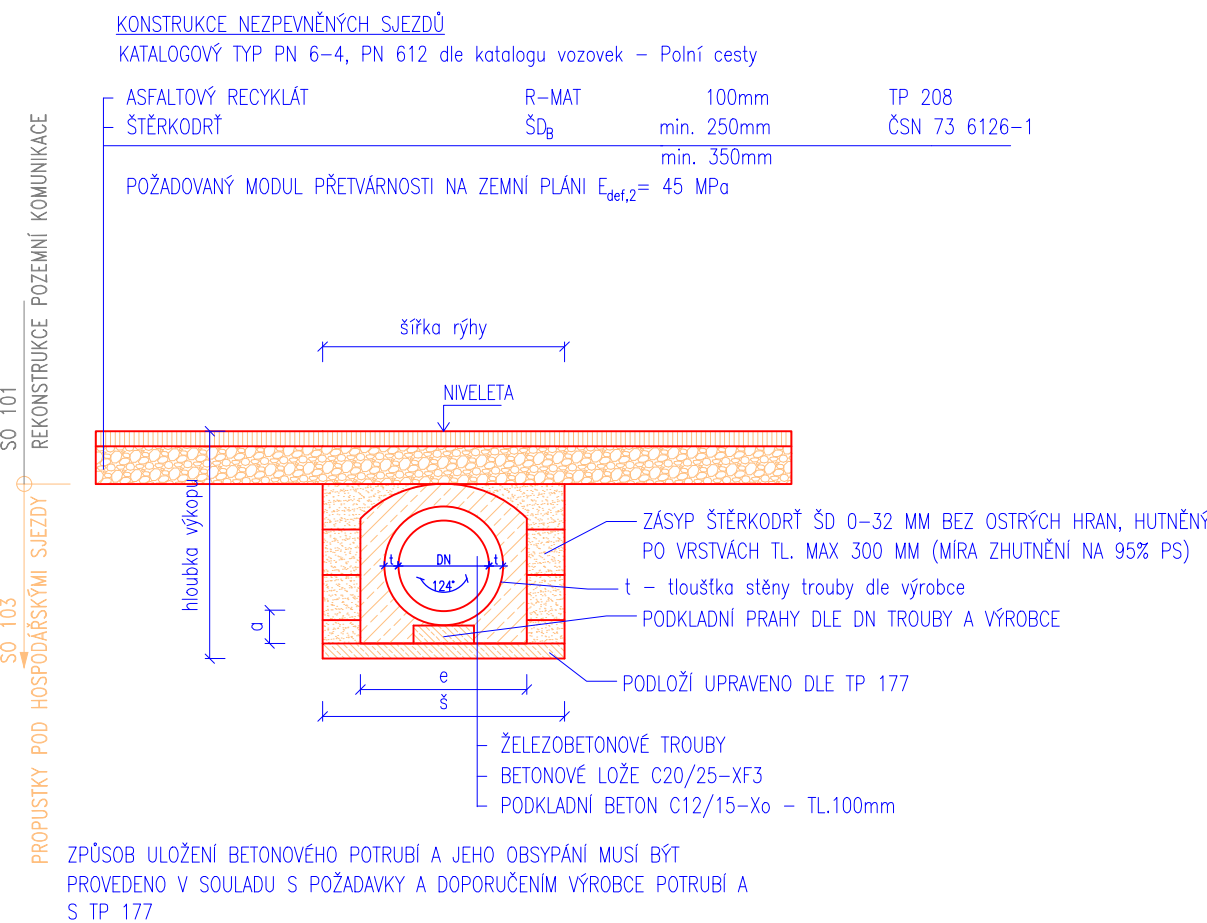
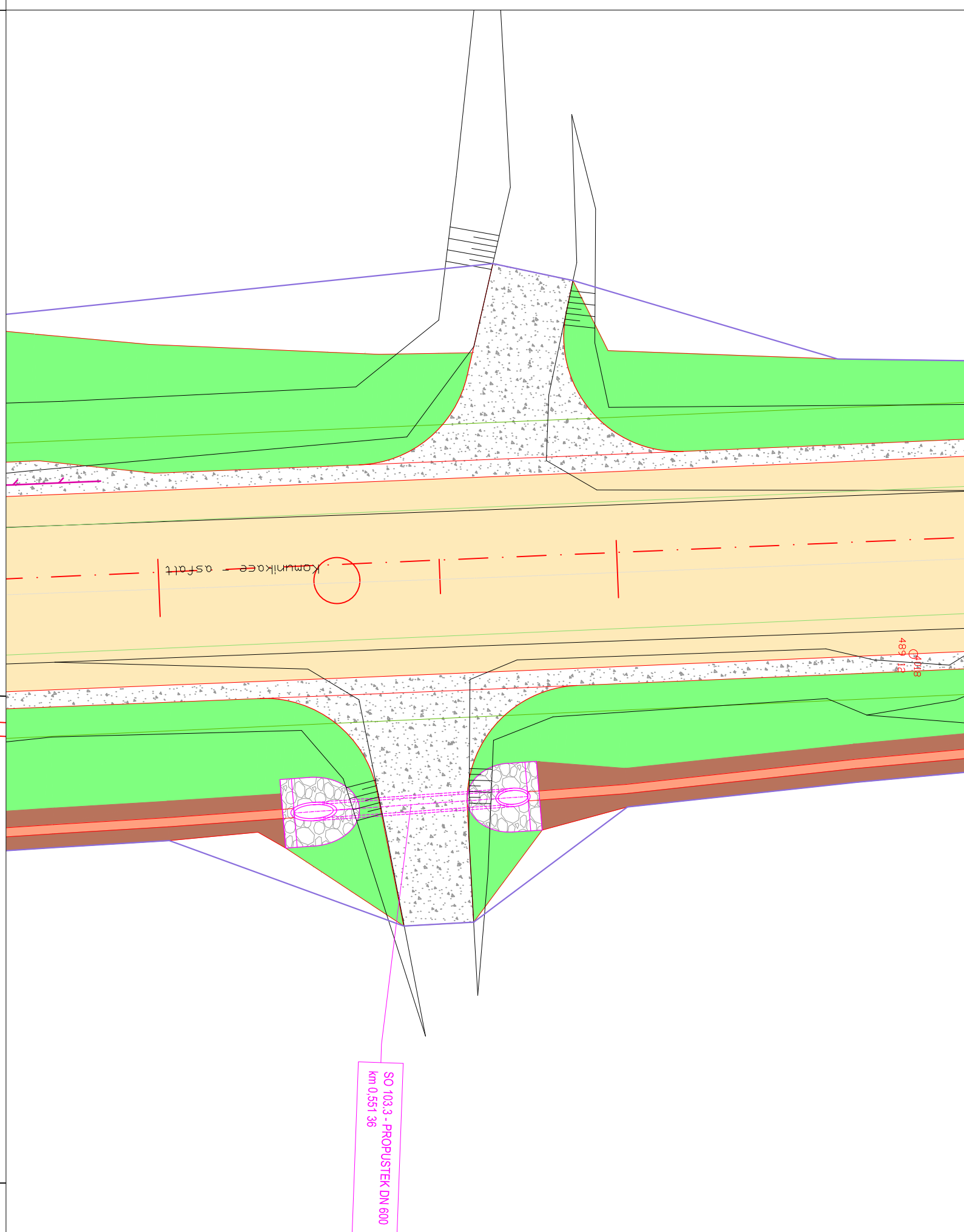
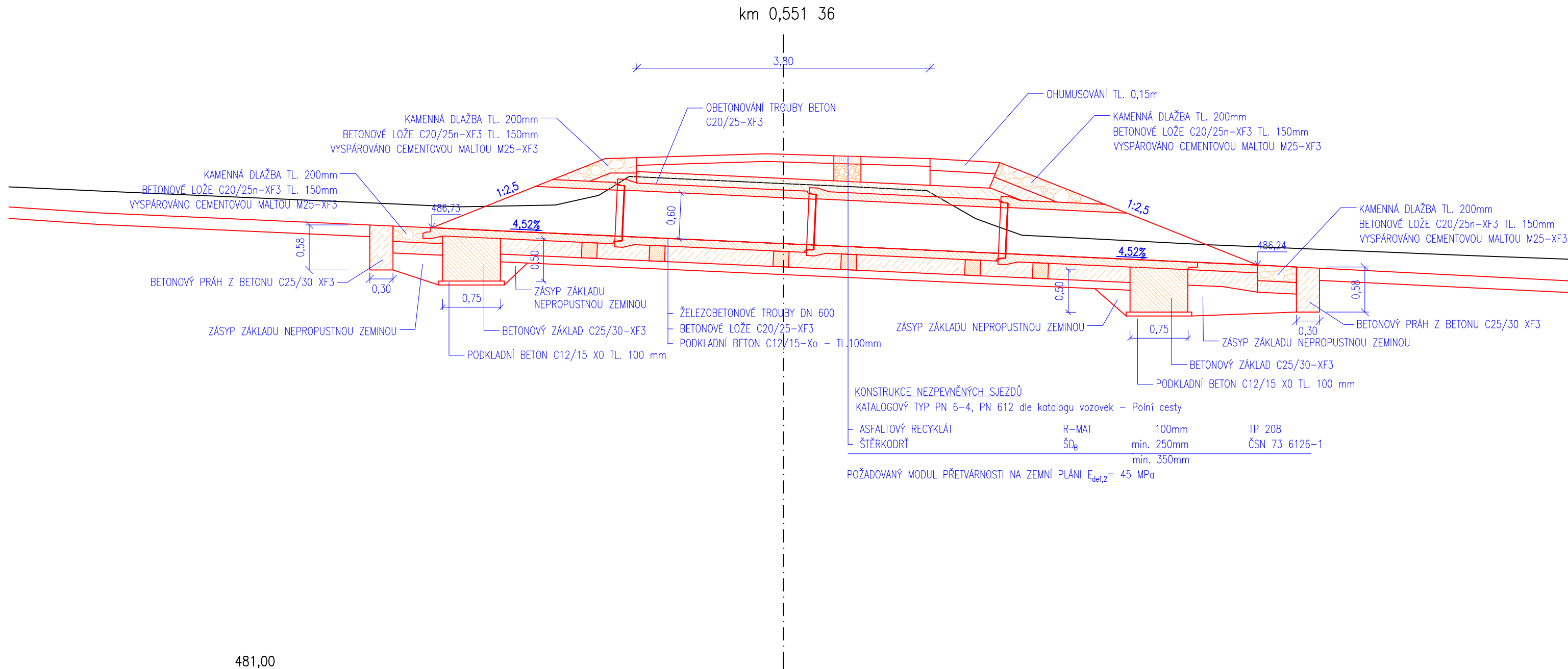




















## ULOŽENÍ POTRUBÍ - DN 600



ROZMĚRY ULOŽENÍ BETONOVÝCH TRUB PROPUSTKŮ			
DN TROUBY [mm]	min. ŠÍŘKA RÝHY s [m]	VELIKOST OBETONÁVKY	
		ŠÍŘKA e [cm]	VÝŠKA o [cm]
600	1,60	110	22
800	2,00	145	30



- |   |  |
|---|--|
| <b>LEGENDA:</b>   |  |
|  | REKULTIVACE STÁVAJÍCÍ KOMUNIKACE                 |
|  | VOZOVKA – ASFALT                                 |
|  | NEZPEVNĚNÁ KRAJNICE/PLOCHA – RECYKLÁT            |
|  | NÁSTYP   |
|  | VÝKOP  |
|  | DNO PŘÍKOPU                                      |
|  | DNO PŘÍKOPU ZPEVNĚNÉ TVÁRNICI                    |
|  | OPEVNĚNÍ KAMENEM                                 |
|  | STÁVAJÍCÍ STAV                                   |
|  | NAVŘZENÝ STAV                                    |
|  | KATASTR NEMOŽNOSTI                               |
|  | PROPUSTKY  |
|  | STROMY KE KÁCENÍ                                 |
| <b>LEGENDA STÁVAJÍCÍCH INŽENÝRSKÝCH SÍTÍ:</b>                                       |  |
|  | RADIOVÉ SÍTĚ ČETIN                               |
|  | OPTICKÝ KABEL PODZEMNÍ (ČETIN) – <i>zoměřený</i> |
|  | VN NADEZMENÍ (ČEZ)                               |
|  | VODOVOD (VODAKVA)                                |
|  | PLYNOVOD VTL (GASNET)                            |

Výškový systém Balt p.v.		Souřadný systém S-JTSK	
6			
5			
4			
3			
2			
1			
REVIZE	POPIS	DATUM	SCHVÁLIL

<b>Sweco Hydroprojekt a.s.</b> Ústředí Praha Táborská 31, 140 16 Praha 4; praha@sweco.cz; www.sweco.cz					
VYPRACOVAL	Bc. Müller <i>Müller</i>	HIP	Ing. Charvátová <i>Charvátová</i>	T. KONTROLA	Ing. Landa
PROJEKTANT	Bc. Müller	ŘEDITEL DIVIZE	Ing. Charvátová	DATUM	09/2021
OBJEDNATEL	Správa a údržba silnic Plzeňského kraje, p.o.			OKRES	Tachov
<b>II/230 Stříbro – dálnice D5, úsek 2</b>				ČÍSLO ZAKÁZKY	11 8205 0300
				STUPEŇ	PDPS
				FORMÁT	5 A4
				MĚŘÍTKO	1:200 / 1:50
				ARCHIVNÍ ČÍSLO	002791/21/1
PRÍLOHA:	<b>Situace propustku km 0,551 36</b>			ČÍSLO PRÍLOHY	<b>D.2.3.4</b> 1

Tato dokumentace včetně všech příloh (s výjimkou dat poskytnutých objednatелеm) je duševním vlastnictvím akciové společnosti Sweco Hydroprojekt a.s. Objednatel této dokumentace je oprávněn ji využít k účelům vyplývajícím z uzavřené smlouvy bez jakéhokoli omezení. Jiné osoby (jak fyzické, tak právnické) nejsou bez předchozího výslovného souhlasu objednatelů oprávněny tuto dokumentaci ani její části jakkoli využívat, kopírovat (ani jiným způsobem rozmnožovat) nebo zpřístupnit dalším osobám.

Poznámka: Podpisy zpracovatelů jsou připojeny pouze k výtisku číslo 01 nebo originálu přílohy (matrici).